

五島リトリート ray

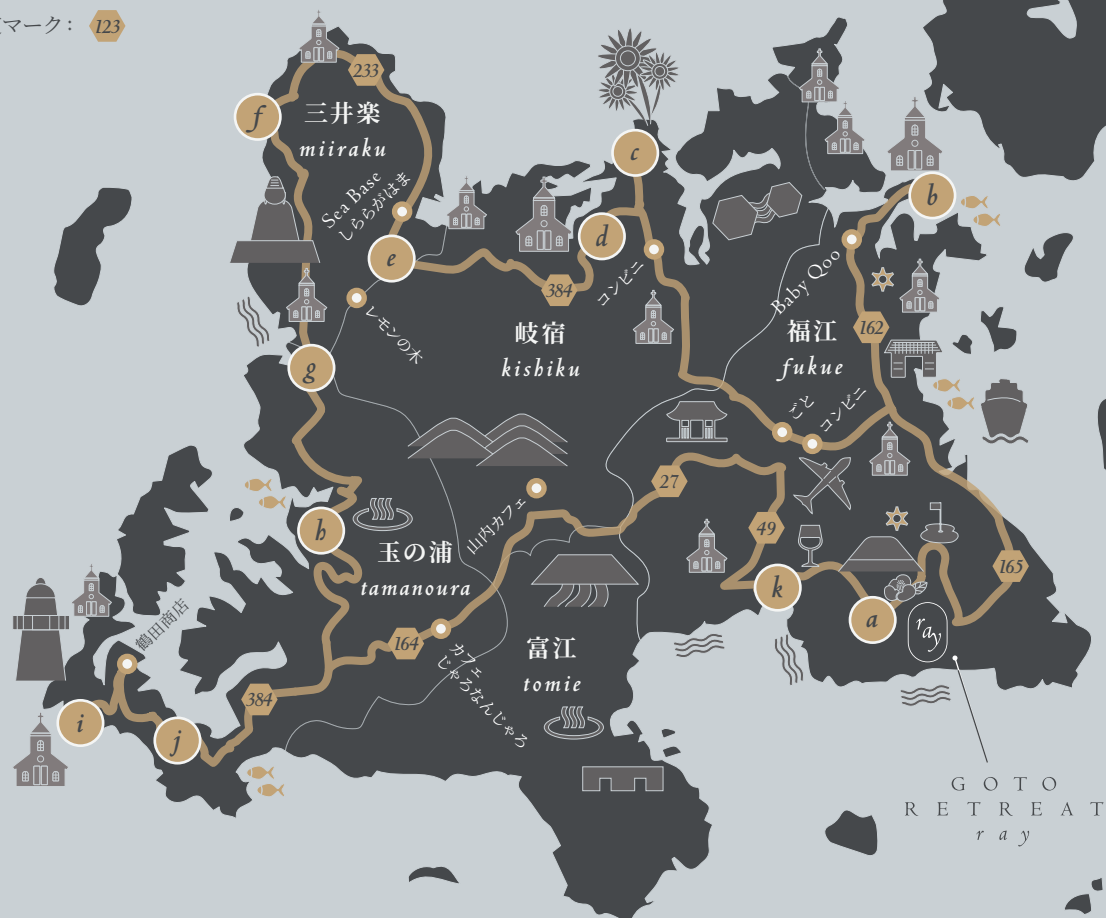
ドライブ観光マップ

当館からの移動時間目安

福江：車で約15分 / 岐宿：車で約30分 / 三井楽：車で約40分

玉の浦：車で約30分 / 富江：車で約18分

* 県道マーク：123



買い物 - ローソン福江吉久木店 (車で15分)
ローソン五島病院前店 (車で15分)
パリュースタジアム福江店 (車で13分)
五島シティモール (車で16分)

★ 蛍スポット - 五社神社・奥浦周辺
5月中旬～6月中旬頃

🐟 釣りスポット - 【福江】樗の浦・福江港
【玉之浦】荒川港、大宝港

福江島のお薦めスポット

a 鬼岳・五島椿園 *onidake / goto camellia forest park*

五島のシンボル。全山が芝生の休火山。鬼岳駐車場から山頂まで片道徒歩30分。鬼岳の中腹に位置する五島椿園は、約6ヘクタールの敷地に、自生するヤブ椿を含む約260品種・2,800本の椿が植えられている庭園。

b 堂崎天主堂 *dozaki cathedral*

五島で最初の木造天主堂。赤レンガ造りが特徴で教会で唯一の資料館。

c 魚津ヶ崎公園 *gyogasaki park*

遣唐使船が停泊していた岬。季節ごとに広がる一面の花畑。

d 水之浦教会 *mizunoura church*

丘の上に建つ白亜の美しい教会。

e 道の駅 遣唐使ふるさと館 *michinoeki kentoshi furusatokan*

歴史資料の展示のほか、物産館やレストランもあり。

f オレンジロード *orange road*

溶岩海岸沿いに続く海沿いの小道。パノラマに広がる水平線は爽快。

g 高浜海水浴場 *takahama beach*

日本一美しいと称されることもある五島を代表するビーチ。

h 荒川温泉&足湯 *arakawa onsen & foot bath*

九州最西端の温泉地。日帰り温泉施設と足場も整備。

i 大瀬崎灯台 *osezaki lighthouse*

断崖絶壁の上に建つ灯台。灯台までは遊歩道あり。行き約20分、帰り約40分。

j 井持浦教会とルルド *imochiura church & lourdes*

日本で最初のルルド。この霊水を飲むと病が治ると言われており、信者の聖地。

k 香珠子海水浴場 *koujushi beach*

急坂を下った先にあるビーチ。食事処、売店あり。にがり入りソフトクリームが人気。

GOTO
RETRREAT
ray

GOTO RETREAT


driving sightseeing map

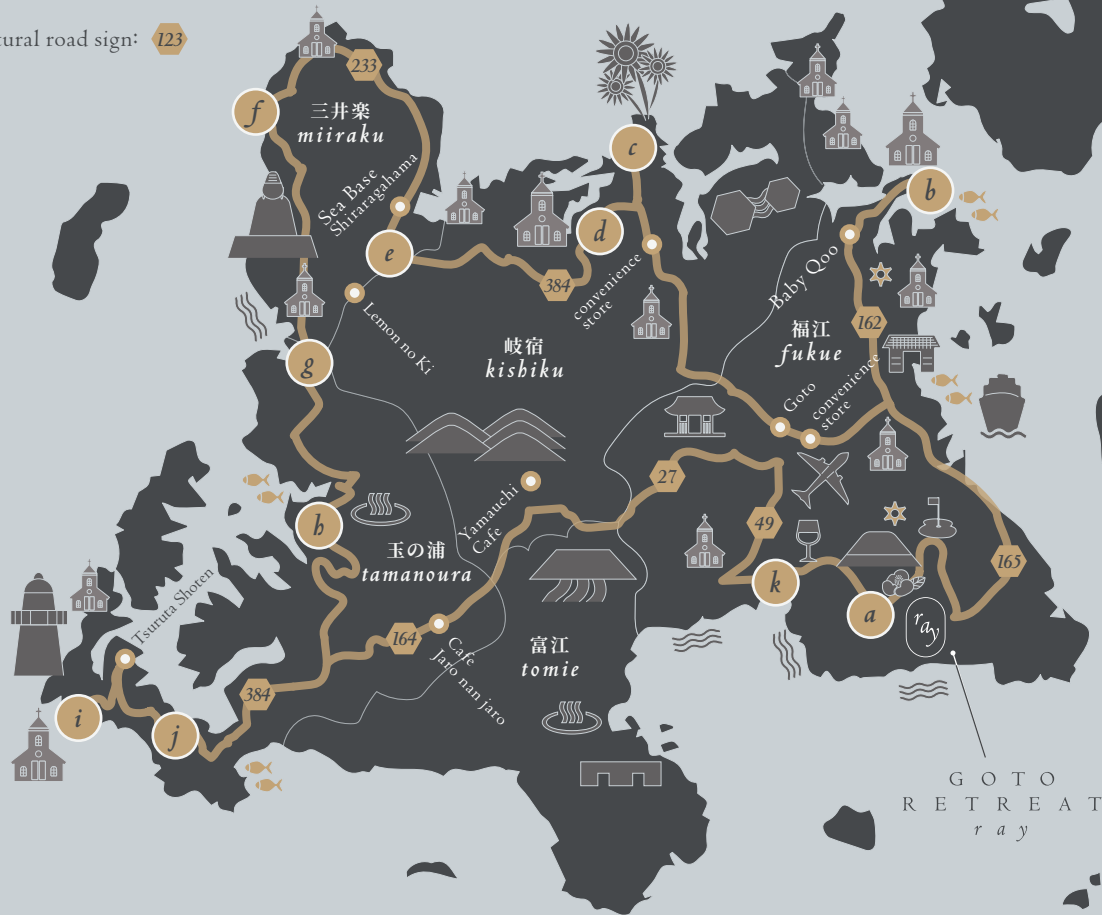
travel time from GOTO RETREAT

Fukue: About 15 min by car / Kisyuku: About 30 min by car

Miiraku: About 40 min by car / Tamanoura: About 30 min by car

Tomie: About 18 min by car

*prefectural road sign:  123



 : fishing spot

Fukue : Kashinoura and Fukue Port
Tamanoura : Arakawa Port and Taiho Port

 : firefly viewing spot

Gosha Shrine and Okuura area
Mid-May to Mid-June

recommended spots on Fukue island

- a** **onidake / goto camellia forest park** 鬼岳・五島椿園
The symbol of Goto. A dormant volcano with grass-covered slopes. It takes about 30 minutes on foot from the Onidake parking lot to the summit. Situated halfway up Mt. Onidake, Goto Tsubaki Garden covers around 6 hectares and features about 2,800 camellia trees of approximately 260 varieties, including native Yabutsubaki camellias.
- b** **dozaki cathedral** 堂崎天主堂
The first wooden cathedral in Goto. It features red brick construction and is the only museum within a church.
- c** **gyogasaki park** 魚津ヶ崎公園
A cape where the ships of the Envoys to Tang China once docked. A vast flower field spreads out with each season.
- d** **mizunoura church** 水之浦教会
A beautiful white church built on top of a hill.
- e** **michinoeki kentoshi furusatokan** 道の駅 遣唐使ふるさと館
In addition to historical exhibits, there are also a speciality products center and a restaurant.
- f** **orange road** オレンジロード
A seaside path that runs along the lava coast. The panoramic horizon is refreshing.
- g** **takabama beach** 高浜海水浴場
A beach that represents Goto, often referred to as the most beautiful beach in Japan.
- h** **arakawa onsen & foot bath** 荒川温泉&足湯
A hot spring area at the westernmost point of Kyushu. It features day-use hot spring facilities and well-maintained pathways.
- i** **osezaki lighthouse** 大瀬崎灯台
A lighthouse built on a steep cliff. There is a walking path to the lighthouse, taking about 20 minutes to go and 40 minutes to return.
- j** **imochiura church & lourdes** 井持浦教会とルルド
The first Lourdes in Japan. It is said that drinking this holy water cures ailments, making it a sacred place for believers.
- k** **koujushi beach** 香珠子海水浴場
A beach located at the end of a steep slope. It has dining options and a shop, and the magnesium-rich soft serve ice cream is popular.